




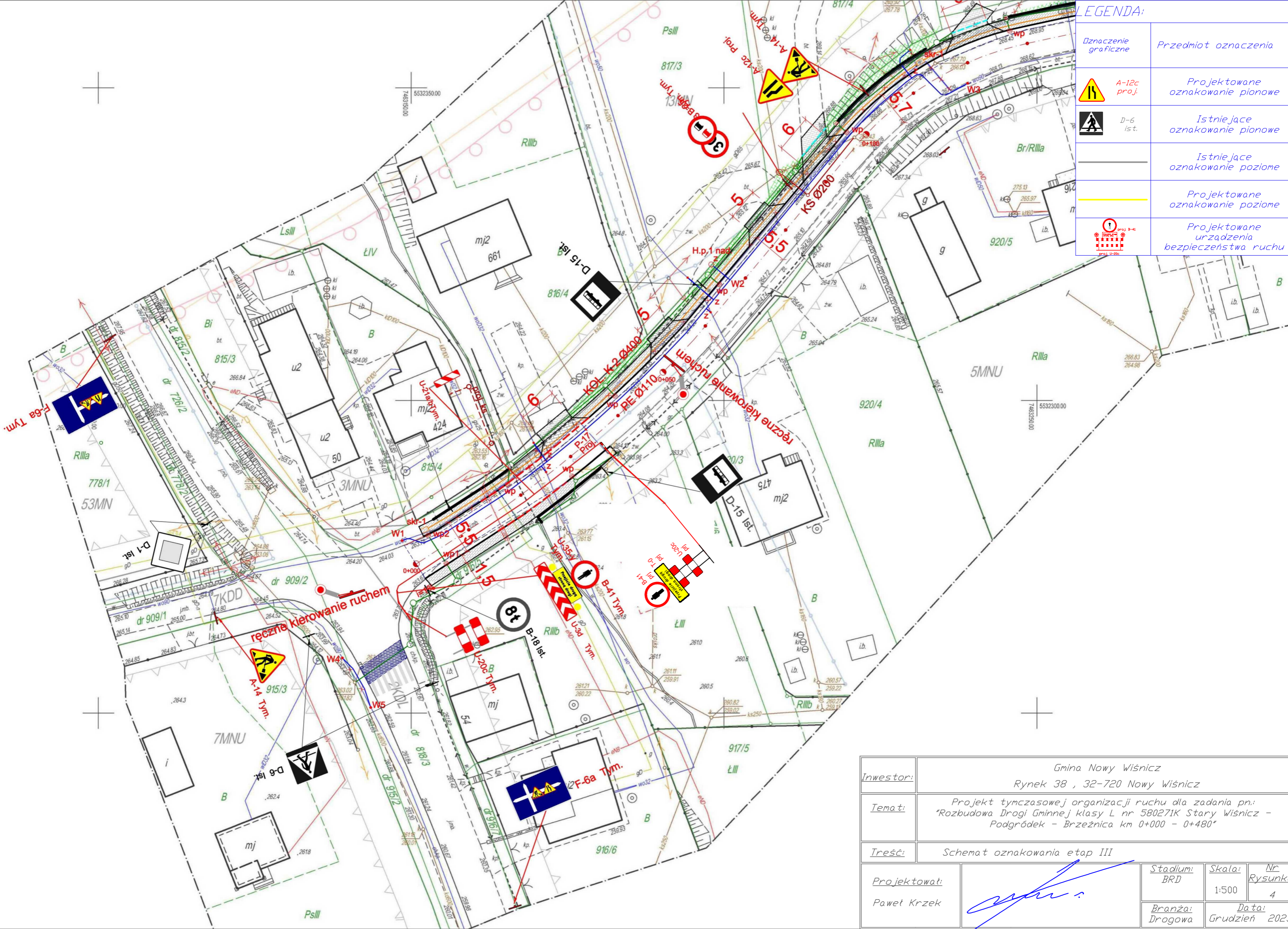



**LEGENDA:**

Dzianczenie graficzne	Przedmiot oznaczenia
 A-12c proj.	Projektowane oznakowanie pionowe
 D-6 ist.	Istniejące oznakowanie pionowe
	Istniejące oznakowanie poziome
	Projektowane oznakowanie poziome
 proj. B-41 proj. U-20c	Projektowane urządzenia bezpieczeństwa ruchu



Inwestor:	Gmina Nowy Wiśnicz Rynek 38 , 32-720 Nowy Wiśnicz		
Temat:	Projekt tymczasowej organizacji ruchu dla zadania pn.: "Rozbudowa Drogi Gminnej klasy L nr 580271K Stary Wiśnicz - Podgródek - Brzeźnica km 0+000 - 0+480"		
Treść:	Schemat oznakowania etap III		
Projektował:		Stadium: BRD	Skala: 1:500
Paweł Krzek		Branża: Drogowa	Nr Rysunku: 4 Data: Grudzień 2023